

ROMÂNIA
JUDETUL TIMIS
COMUNA MANASTIUR
CONSILIUL LOCAL

HOTARARE

Privind aprobarea pentru prima inscriere in evidentele C.F., prin alocare de numar cadastral nou al Postului de Politie Manastiur

Consiliul Local al comunei Manastiur, judetul Timis,

Avand in vedere:

Referatul nr. 1388/26.04.2018 al dlui Rus Ioan - Viceprimar al comunei Manastiur, prin care propune Consiliului Local Manastiur adoptarea unei hotarari privind **aprobarea pentru prima inscriere in evidentele C.F., prin alocare de numar cadastral nou al Postului de Politie Manastiur, avand suprafata de 420 mp;**

Proiectul de hotarare al Comisiei pentru programe de dezvoltare economico – sociala, buget - finante, administrarea domeniului public si privat al comunei, agricultura, gospodarie comunală, protectia mediului, servicii si comert, avand si avizul comisiei pentru administratie publica locala, juridica, urbanism, apararea ordinii si linistii publice, a drepturilor cetatenilor.

Tinand cont ca a fost indeplinita procedura reglementata de prevederile Legii nr. 52/2003 privind transparenta decizionala.

In temeiul dispozitiilor art.36 alin.(2), lit. "b", "c", alin.(5), lit. "c" si a art. 45 alin.(3) din Legea nr. 215/2001, privind administratia publica locala, actualizata, adopta prezenta,

HOTARARE:

Art. 1. -Se aproba prima inscriere in **evidentele C.F., prin alocare de numar cadastral nou al Postului de Politie Manastiur, avand suprafata de 420 mp, conform planului de amplasament si delimitare a imobilului.**

Art. 2. Acest imobil este cuprins in Inventarul bunurilor care apartin domeniului public al comunei Manastiur- conform M.O. nr. 699 bis din 24 septembrie 2002- anexa 52 si M.O. 699 bis din 19 octombrie 2009.

Art. 3. Prezenta hotarare se comunica:

- a) Institutiei Prefectului Judetului Timis- Directiei pentru verificarea legalitatii actelor si contencios- administrativ;
- b) Dlui Primar;
- c) OCPI TIMIS ;
- d) Dosar hotarari ;
- e) Cetatenilor comunei Manastiur, prin afisare.

PRESEDINTE DE SEDINTA,
CRISTA Aurel

Nr. 17 din 27 Aprilie 2018

CONTRASEMNEAZA
SECRETAR,
Cosmin BEJICA

Scara 1:250



PLAN DE AMPLASAMENT SI DELIMITARE A IMOBILULUI
Scara 1:500

Nr. cadastral	Suprafata masurata	Adresa imobilului
CC39	420 mp	INTRAVILAN MANASTIUR Nr.338 b

Cartea Funciara	UAT	MANASTIUR
-----------------	-----	-----------


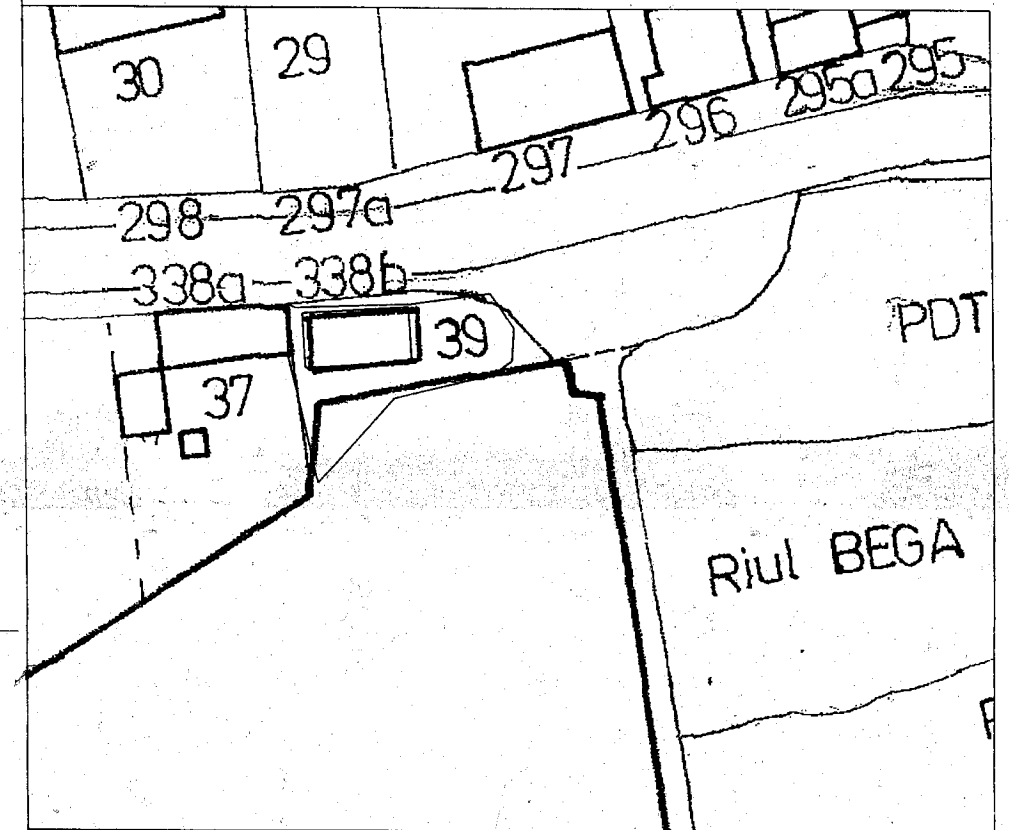
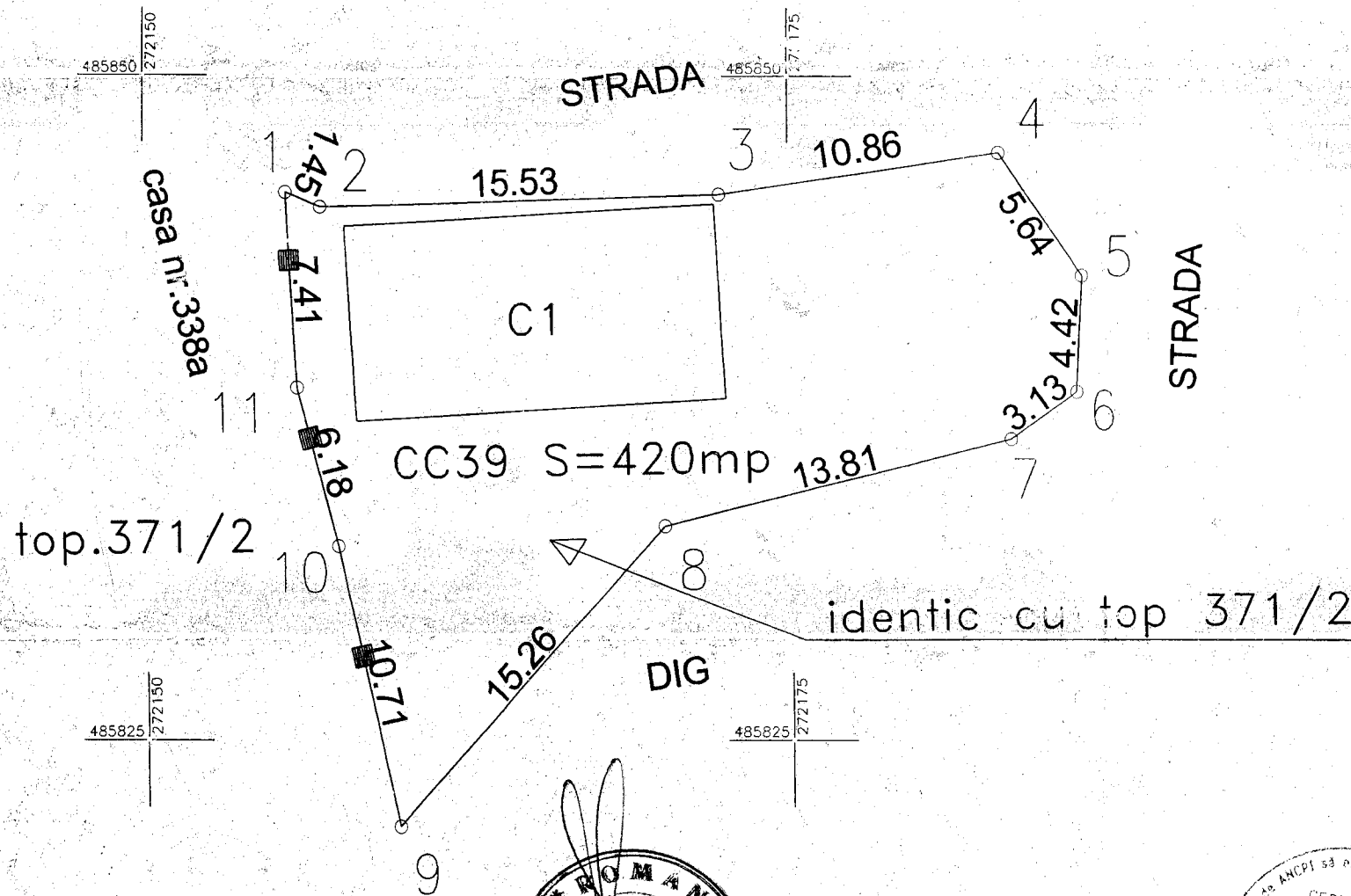
A. Date referitoare la teren

Nr. parcela	Categoria de folosinta	Suprafata [mp]	Valoarea de impozitare [lei]	Mentii
CC39	CC	420		Teren intravilan cu constructii imprejmuit partial cu gard din lemn si prefabricate
Total		420	-	

B. Date referitoare la constructii

Cod constr.	Suprafata construita la sol [mp]	Valoarea de impozitare [lei]	Mentii
C1	107		Constructie regim P, Post Politie
Total		107	

Suprafata totala masurata a imobilului = 420 mp
Suprafata din acte = 420 mp



Executant:

S.C. STOCAD PROIECT S.R.L.
(nume, prenume)
Confirm executarea
masuratorilor la teren, corectitudinea
intocmirii documentelor cadastrale si
corespondenta acestora cu
realitatea din teren
Semnatura si stampila

Data: NOIEMBRIE 2017

Receptionat:

Inspector
Confirm introducerea imobilului in baza de date
integrata si atribuirea numarului cadastral

Semnatura si parafa

Data

Stampila BCPI