

ROMÂNIA
JUDEȚUL TIMIȘ
COMUNA MĂNĂȘTIUR
CONSILIUL LOCAL

HOTĂRÂREA Nr. 26
din data de 30.08.2017

privind aprobarea completarii Inventarului bunurilor care aparțin domeniului public al comunei Mănăștiur

Consiliul Local al comunei Mănăștiur, județul Timiș, întrunit în ședința ordinară;

Având în vedere:

Hotărârea Consiliului Local Mănăștiur nr. 8/18.03.2002 privind însușirea Inventarului bunurilor care aparțin domeniului public al comunei Mănăștiur;

Hotărârea Consiliului Local Mănăștiur nr. 14/24.03.2008 privind modificarea și completarea Inventarului bunurilor care aparțin domeniului public al comunei Mănăștiur

Hotărârea Consiliului Local Mănăștiur nr. 7/17.02.2009 privind modificarea și completarea Inventarului bunurilor care aparțin domeniului public al comunei Mănăștiur, publicată în Monitorul Oficial al României nr. 699 bis în 19.10.2009 ;

Hotărârea Consiliului Local Mănăștiur Nr.12 din data de 28.04.2014 privind aprobarea modificării și completării Inventarului bunurilor care aparțin domeniului public al comunei Mănăștiur ;

Hotărârea Consiliului Local Mănăștiur Nr.10 din data 23.02.2015 privind aprobarea modificării poziției nr. 101 la Inventarului bunurilor care aparțin domeniului public al comunei Mănăștiur ;

Legea nr. 213/ 1998 privind proprietatea publică și regimul juridic al acesteia;

H.G. 548/ 1999 privind aprobarea Normelor tehnice pentru întocmirea inventarului bunurilor care alcătuiesc domeniul public al comunelor, orașelor, municipiilor și județelor

Referatul cu nr.2520/22.08.2017 al dlui primar CURUȚI Ionel- președintele Comisiei Speciale pentru întocmirea inventarului bunurilor care aparțin domeniului public al comunei Mănăștiur, prin care propune Consiliului Local al comunei Mănăștiur aprobarea completării Inventarului bunurilor care aparțin domeniului public al comunei Mănăștiur;

Proiectul de hotărâre al comisiei pentru programe de dezvoltare economico-socială, buget –finanțe, administrarea domeniului public și privat al comunei, agricultură, gospodărie comunală, protecția mediului, servicii și comerț, având și avizul Comisiei pentru administrație publică locală, juridică, apărarea ordinii și liniștii publice, a drepturilor cetățenilor;

Tinand cont că a fost îndeplinită procedura reglementată de prevederile Legii nr. 52/2003 privind transparența decizională.

În temeiul prevederilor art. 36 alin (1) și (2), lit. c și art. 45 (3) din Legea nr. 215/2001 a administrației publice locale, cu modificările și completările ulterioare, adoptă prezenta:

HOTĂRÂRE:

Art. 1.

alin.(1) Se aprobă **completarea** Inventarului bunurilor care aparțin domeniului public al comunei Mănăștiur cu imobilele prevăzute în anexa nr. 1 (de la poz nr. 102 la poz. 123) la prezenta hotărâre.

alin.(2) *Subliniem că pentru imobilele prezentate în anexa 1 nu au fost înregistrate cereri de retrocedare formulate în baza Legii 247/2005 privind reforma în domeniile proprietății și justiției, precum și unele măsuri adiacente, cu modificările și completările ulterioare, și totodată, că acestea nu sunt grevate de sarcini și nu fac obiectul unor litigii.*

Art. 2. - Ducerea la îndeplinire a prezentei hotărâri se încredințează domnului CURUȚI Ionel - primarul comunei Mănăștiur.

Art. 3. – Prezenta hotărâre se comunică:


- Instituției Prefectului Județului Timiș- Serviciul Controlul legalității actelor și Contencios Administrativ;
- Consiliului Județean Timiș- Serviciul Administrarea Patrimoniului;
- Dlui Primar;
- Comisiei speciale pentru întocmirea Inventarului bunurilor care aparțin domeniului public al Comunei Mănăștiur;
- Dosar hotărâri;
- Cetățenilor comunei Mănăștiur, prin afișare.

PRESEDINTE DE SEDINTA
ȚENCU Georgeta

Nr. 26 din 30 August 2017



CONTRASEMNEAZA
SECRETAR
Jr. COSMIN DEJICA



JUDEȚUL TIMIȘ - COMUNA MĂNĂȘTIUR

Comisia specială pentru întocmirea

Inventarului bunurilor care aparțin domeniului public al

Comunei Mănăștiur

Anexă 1 la HCL nr.26 / 30.08.2017


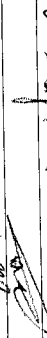





Primar,
CURUȚIIONEL**COMPLETARI LA INVENTARUL BUNURILOR CARE APARTIN DOMENIULUI PUBLIC AL COMUNEI MĂNĂȘTIUR****Bunuri imobile**

| Nr. Crt | Cod de clasificare | Denumirea bunului | Elemente de identificare | Anul dobândirii sau dării în folosință | Valoarea de inventar (lei) | Denumire act proprietate sau alte acte doveditoare |
|---------|--------------------|--|---|--|----------------------------|--|
| 102 | | <i>Teren pentru drum</i> | <i>PUZ locuinte, Nr. cadastral 401445, S= 14.000 mp, intravilan</i> | 2016 | - | Domeniul public al comunei Mănăștiur, conform HCL nr 24/31.07.2017 |
| 103 | | <i>teren pentru ape, canale</i> | <i>PUZ locuinte, Nr. cadastral 401446, S= 766 mp, intravilan</i> | 2016 | - | Domeniul public al comunei Mănăștiur, conform HCL nr 24/31.07.2017 |
| 104 | | <i>teren pentru dotari, institutii publice si servicii</i> | <i>PUZ locuinte, Nr. cadastral 401447, S= 2354 mp, intravilan</i> | 2016 | - | Domeniul public al comunei Mănăștiur, conform HCL nr 24/31.07.2017 |
| 105 | | <i>teren pentru ape, canale</i> | <i>PUZ locuinte, Nr. cadastral 401449, S= 625 mp, intravilan</i> | 2016 | - | Domeniul public al comunei Mănăștiur, conform HCL nr 24/31.07.2017 |

| | | | | | | |
|-----|--|---|---|------|---|--|
| 106 | | teren pentru dotari, institutii publice si servicii | PUZ locuinte, Nr. cadastral 401450, S= 1114 mp, intravilan | 2016 | - | Domeniul public al comunei Mănaștiur, conform HCL nr 24/31.07.2017 |
| 107 | | teren pentru zona verde si alei | PUZ locuinte, Nr. cadastral 401453, S= 732 mp, intravilan | 2016 | - | Domeniul public al comunei Mănaștiur, conform HCL nr 24/31.07.2017 |
| 108 | | teren pentru alei | PUZ locuinte, Nr. cadastral 401454, S= 151 mp, intravilan | 2016 | - | Domeniul public al comunei Mănaștiur, conform HCL nr 24/31.07.2017 |
| 109 | | teren pentru alei si ape (cursuri de ape, canal) | PUZ locuinte, Nr. cadastral 401455, S= 1371 mp, intravilan | 2016 | - | Domeniul public al comunei Mănaștiur, conform HCL nr 24/31.07.2017 |
| 110 | | teren pentru alei si ape (cursuri de ape, canale) | PUZ locuinte, Nr. cadastral 401380, S= 1.199 mp, intravilan | 2016 | - | Domeniul public al comunei Mănaștiur, conform HCL nr 24/31.07.2017 |
| 111 | | teren pentru zona verde si alei | PUZ locuinte, Nr. cadastral 401381, S= 7.042 mp, intravilan | 2016 | - | Domeniul public al comunei Mănaștiur, conform HCL nr 24/31.07.2017 |
| 112 | | teren pentru dotari, institutii publice si servicii | PUZ locuinte, Nr. cadastral 401382, S= 700 mp, intravilan | 2016 | - | Domeniul public al comunei Mănaștiur, conform HCL nr 24/31.07.2017 |
| 113 | | teren pentru dotari, institutii publice si servicii | PUZ locuinte, Nr. cadastral 401383, S= 700 mp, intravilan | 2016 | - | Domeniul public al comunei Mănaștiur, conform HCL nr 24/31.07.2017 |

| | | | | | | |
|-----|--|---|---|------|---|--|
| 114 | | <i>teren pentru dotari, institutii publice si servicii</i> | <i>PUZ locuinte, Nr. cadastral 401384, S= 700 mp, intravilan</i> | 2016 | - | Domeniul public al comunei Mănăștiur, conform HCL nr 24/31.07.2017 |
| 115 | | <i>teren pentru dotari, institutii publice si servicii</i> | <i>PUZ locuinte, Nr. cadastral 401385, S= 683 mp, intravilan</i> | 2016 | - | Domeniul public al comunei Mănăștiur, conform HCL nr 24/31.07.2017 |
| 116 | | <i>teren pentru drum si parcaje</i> | <i>PUZ locuinte, Nr. cadastral 401386, S= 5390 mp, intravilan</i> | 2016 | - | Domeniul public al comunei Mănăștiur, conform HCL nr 24/31.07.2017 |
| 117 | | <i>teren pentru zona verde</i> | <i>PUZ locuinte, Nr. cadastral 401389, S= 3151 mp, intravilan</i> | 2016 | - | Domeniul public al comunei Mănăștiur, conform HCL nr 24/31.07.2017 |
| 118 | | <i>teren pentru spatii plantate, agrement, sport si ape, canale edilitate</i> | <i>PUZ Industrie, Nr. cadastral 401284, S= 20.162 mp intravilan</i> | 2016 | - | Domeniul public al comunei Mănăștiur, conform HCL nr 24/31.07.2017 |
| 119 | | <i>teren pentru ape, canale edilitate</i> | <i>PUZ Industrie, Nr. cadastral 401292, S= 4508 mp, intravilan</i> | 2016 | - | Domeniul public al comunei Mănăștiur, conform HCL nr 24/31.07.2017 |
| 120 | | <i>teren pentru ape, canale edilitate</i> | <i>PUZ Industrie, Nr. cadastral 401293, S= 2468 mp intravilan</i> | 2016 | - | Domeniul public al comunei Mănăștiur, conform HCL nr 24/31.07.2017 |
| 121 | | <i>teren pentru drum</i> | <i>PUZ Industrie, Nr. cadastral 401294, S= 3060 mp, intravilan</i> | 2016 | - | Domeniul public al comunei Mănăștiur, conform HCL nr 24/31.07.2017 |
| 122 | | <i>teren pentru drum</i> | <i>PUZ Industrie, Nr. cadastral 401295, S= 11.549 mp intravilan</i> | 2016 | - | Domeniul public al comunei Mănăștiur, conform HCL nr 24/31.07.2017 |
| 123 | | <i>teren pentru drum</i> | <i>PUZ Industrie, Nr. cadastral 401296, S= 2215 mp, intravilan</i> | 2016 | - | Domeniul public al comunei Mănăștiur, conform HCL nr 24/31.07.2017 |

COMISIA SPECIALA PENTRU INTOCMIREA INVENTARULUI BUNURILOR CARE ALCATUIESC DOMENIUL
PUBLIC AL COMUNEI MĂNAȘTUR

| | | |
|------------|------------------------|---|
| Presedinte | CURUȚI IONEL |  |
| Secretar | DEJICA COSMIN |  |
| Membru | BALU CALIN IOAN |  |
| Membru | CRISTA ALINA IONELA |  |
| Membru | POPOVICIU CRISTINA |  |
| Membru | GAVRILESCU ION |  |
| Membru | DEJICA MIHAELA COSMINA |  |